

УТВЕРЖДАЮ:
И.о. председателя комитета Ивановской области
по лесному хозяйству
_____ должность
М.Ю. Яковлев
_____ фамилия, имя и отчество (при наличии)
07.10.2024
_____ дата

Акт

лесопатологического обследования № 255-2024

лесных насаждений ОГКУ "Фурмановское лесничество" (лесничество, лесопарк)
Ивановская область (субъект Российской Федерации)

Способ лесопатологического обследования: 1. Визуальный
2. Инструментальный

Место проведения

Участковое лесничество	Урочище (дача)	Квартал	Выдел	Площадь выдела, га	Лесопатологический выдел	Площадь лесопатологического выдела, га
Фурмановское		94	41	0,6		
			48	1,2		
			53	1,2		

Лесопатологическое обследование проведено на площади 3,0 га.

Кадастровый номер участка: 37:19:010401:01
для участков, предоставленных в постоянное (бессрочное пользование, аренду)

Документ о праве пользования: договор аренды лесного участка
№ 24-01-2021 от 10.12.2021 г.

заготовка древесины

(тип документа о праве пользования, дата, номер, вид разрешенного использования лесов)

1. Визуальное (рекогносцировочное) лесопатологическое обследование

(раздел включается в акт в случае проведения лесопатологического обследования визуальным способом)

Наземное

Дистанционное

1.1. На площади 0,6 га фактическая таксационная характеристика лесного насаждения соответствует (не соответствует) таксационному описанию (нужное подчеркнуть).

Причины несоответствия: _____

Ведомость участков с выявленными несоответствиями приведена в приложении 1 к настоящему Акту.

1.2. Лесные насаждения с нарушенной или утраченной устойчивостью выявлены на площади - га:

Участковое лесничество	Урочище (дача)	Квартал	Выдел	Площадь (га) насаждений:		Причины ослабления, повреждения
				с нарушенной устойчивостью	с утраченной устойчивостью	
1	2	3	4	5	6	7
-	-	-	-	-	-	-
Итого				-	-	-

Состояние обследованных лесных насаждений приведено в приложениях 1.1-1.4 к Акту в зависимости от метода проведения ЛПО

1.3. В обследованных лесных участках прогнозируется:

Прогноз	Площадь, га
1	2
Ослабление лесных насаждений	-
Усыхание лесных насаждений	-
Развитие очагов вредных организмов	-

1.4. Обнаружено загрязнение лесного участка отходами и выбросами: промышленными
бытовыми

Вид загрязнения	Размеры загрязнения			Объем, кубм	площадь загрязнения, га
	длина, м	ширина, м	высота, м		
1	2	3	4	5	6
-	-	-	-	-	-

ЗАКЛЮЧЕНИЕ

Оценка текущего санитарного и лесопатологического состояния лесных насаждений, назначенные профилактические мероприятия по защите лесов, заключение о необходимости проведения инструментального ЛПО.

Участковое лесничество	Урочище (дача)	Квартал	Выдел	Площадь выдела, га	Лесопатологический выдел	Площадь лесопатологического выдела, га	Вид мероприятия	Рекомендуемый срок проведения мероприятий
1	2	3	4	5	6	7	8	9
Фурмановское	-	94	41	0,6	-	-	-	-

Средневзвешенная категория состояния (далее СКС) на площади 0,6 га - 1,42

СКС по породам: Б - 1,36; ОС - 1,44; Е - 1,77;

Санитарное состояние на данной площади - без признаков ослабления.

Мероприятия по предупреждению распространения вредных организмов не требуются.


Дата проведения обследования 09.08.2024 г.

Исполнитель работ по проведению лесопатологического обследования:

Фамилия, имя и отчество (при наличии) Зайцев Алексей Николаевич

Организация Филиал ФБУ "Рослесозащита" "Центр защиты леса Владимирской области"

Должность Инженер-лесопатолог 1 категории отдела ЗЛ и ГЛПМ

Подпись  Телефон 8 (4922) 53-05-61

1. Визуальное (рекогносцировочное) лесопатологическое обследование

(раздел включается в акт в случае проведения лесопатологического обследования визуальным способом)

Наземное

Дистанционное

1.1. На площади 1,2 га фактическая таксационная характеристика лесного насаждения соответствует (не соответствует) таксационному описанию (нужное подчеркнуть).

Причины несоответствия: _____

Ведомость участков с выявленными несоответствиями приведена в приложении 1 к настоящему Акту.

1.2. Лесные насаждения с нарушенной или утраченной устойчивостью выявлены на площади 1,20 га:

Участковое лесничество	Урочище (дача)	Квартал	Выдел	Площадь (га) насаждений:		Причины ослабления, повреждения
				с нарушенной устойчивостью	с утраченной устойчивостью	
1	2	3	4	5	6	7
Фурмановское	-	94	48	1,20	-	821, 371, 343
Итого				1,20	-	821, 371, 343

Состояние обследованных лесных насаждений приведено в приложениях 1.1-1.4 к Акту в зависимости от метода проведения ЛПО

1.3. В обследованных лесных участках прогнозируется:

Прогноз	Площадь, га
1	2
Ослабление лесных насаждений	-
Усыхание лесных насаждений	-
Развитие очагов вредных организмов	-

1.4. Обнаружено загрязнение лесного участка отходами и выбросами: промышленными
бытовыми

Вид загрязнения	Размеры загрязнения			Объем, кубм	площадь загрязнения, га
	длина, м	ширина, м	высота, м		
1	2	3	4	5	6
-	-	-	-	-	-

ЗАКЛЮЧЕНИЕ

Оценка текущего санитарного и лесопатологического состояния лесных насаждений, назначенные профилактические мероприятия по защите лесов, заключение о необходимости проведения инструментального ЛПО.

Участковое лесничество	Урочище (дача)	Квартал	Выдел	Площадь выдела, га	Лесопатологический выдел	Площадь лесопатологического выдела, га	Вид мероприятия	Рекомендуемый срок проведения мероприятий
1	2	3	4	5	6	7	8	9
Фурмановское	-	94	48	1,2	-	-	-	-

Средневзвешенная категория состояния (далее СКС) на площади 1,2 га - 1,53

СКС по породам: С - 1,56; Е - 1,48; Б - 1,34;

Санитарное состояние на данной площади - ослабленное лесное насаждение.

Мероприятия по предупреждению распространения вредных организмов не требуются.


Дата проведения обследования 09.08.2024 г.

Исполнитель работ по проведению лесопатологического обследования:

Фамилия, имя и отчество (при наличии) Зайцев Алексей Николаевич

Организация Филиал ФБУ "Рослесозащита" "Центр защиты леса Владимирской области"

Должность Инженер-лесопатолог 1 категории отдела ЗЛ и ГЛПМ

Подпись  Телефон 8 (4922) 53-05-61

1. Визуальное (рекогносцировочное) лесопатологическое обследование
(раздел включается в акт в случае проведения лесопатологического обследования визуальным способом)

Наземное Дистанционное

1.1. На площади 1,2 га фактическая таксационная характеристика лесного насаждения соответствует (не соответствует) таксационному описанию (нужное подчеркнуть).

Причины несоответствия: _____ -

Ведомость участков с выявленными несоответствиями приведена в приложении 1 к настоящему Акту.

1.2. Лесные насаждения с нарушенной или утраченной устойчивостью выявлены на площади - га:

Участковое лесничество	Урочище (дача)	Квартал	Выдел	Площадь (га) насаждений:		Причины ослабления, повреждения
				с нарушенной устойчивостью	с утраченной устойчивостью	
1	2	3	4	5	6	7
-	-	-	-	-	-	-
Итого				-	-	-

Состояние обследованных лесных насаждений приведено в приложениях 1.1-1.4 к Акту в зависимости от метода проведения ЛПО

1.3. В обследованных лесных участках прогнозируется:

Прогноз	Площадь, га
1	2
Ослабление лесных насаждений	-
Усыхание лесных насаждений	-
Развитие очагов вредных организмов	-

1.4. Обнаружено загрязнение лесного участка отходами и выбросами: промышленными
бытовыми

Вид загрязнения	Размеры загрязнения			Объем, кубм	площадь загрязнения, га
	длина, м	ширина, м	высота, м		
1	2	3	4	5	6
-	-	-	-	-	-

ЗАКЛЮЧЕНИЕ

Оценка текущего санитарного и лесопатологического состояния лесных насаждений, назначенные профилактические мероприятия по защите лесов, заключение о необходимости проведения инструментального ЛПО.

Участковое лесничество	Урочище (дача)	Квартал	Выдел	Площадь выдела, га	Лесопатологический выдел	Площадь лесопатологического выдела, га	Вид мероприятия	Рекомендуемый срок проведения мероприятий
1	2	3	4	5	6	7	8	9
Фурмановское	-	94	53	1,2	-	-	-	-

Средневзвешенная категория состояния (далее СКС) на площади 1,2 га - 1,47

СКС по породам: С - 1,56; Е - 1,55; Б - 1,34; ОС - 1,5;

Санитарное состояние на данной площади - без признаков ослабления.

Мероприятия по предупреждению распространения вредных организмов не требуются.


Дата проведения обследования 09.08.2024 г.

Исполнитель работ по проведению лесопатологического обследования:

Фамилия, имя и отчество (при наличии) Зайцев Алексей Николаевич

Организация Филиал ФБУ "Рослесозащита" "Центр защиты леса Владимирской области"

Должность Инженер-лесопатолог 1 категории отдела ЗЛ и ГЛПМ

Подпись  Телефон 8 (4922) 53-05-61

ОГКУ "Фурмановское лесничество" Фурмановское участковое

Защитные полосы вдоль дорог

Квартал 94

№	Пло-щадь	Состав	Подрост	по: Я	Вы-	Эле-	Воз:	Вы-	Ди:	Кл:	Гр:	Бо:	Тип	Полн:	Запас	сирораств.	Кл:	Запас	на	выделе,	дес.МЗ		
вы-	ва:	длесок	покров	поч:	со-	мент:	ра	со-	ам:	ас:	уп:	ни:	леса	ота	леса,	дес. МЗ	ас:	на	выделе,	дес.МЗ	Хозяйственные		
ла	га	ости	выдела.	Отмет:	ле-	са	ст	та	ет:	во:	во:	те:	ТЛУ	Сумм:	на	общий:	в т.ч:	хо-	ре-	еди-	захламли-	мероприятия	
		ка о	порослевом	У:	я-				ет:	во:	во:		а пл:	на	общий:	в т.ч:	хо-	ре-	еди-	захламли-	мероприятия		
		происх.	Наимен.кат:	ру-					зр:	зр:			оща-	на	общий:	в т.ч:	хо-	ре-	еди-	захламли-	мероприятия		
		ер.незале.	земель:	С:	са-				р:	ас:	ас:		дей:	на	общий:	в т.ч:	хо-	ре-	еди-	захламли-	мероприятия		
		Хар.лесных	культур						та:	та:			сече:	на	общий:	в т.ч:	хо-	ре-	еди-	захламли-	мероприятия		
		Кадастров.	оценка										ной:	на	общий:	в т.ч:	хо-	ре-	еди-	захламли-	мероприятия		
1	2	3	4	5	6	7	8	9	10	11	12	13	14	15	16	17	18	19	20	21	22	23	24

озу: Уч-ки лесов вокруг сельс.нас.пунктов, сад.тов.

41	,6	7B20C1E	1	6	Б	15	6	4	2	1	1	ЕСЛЖ	0,6	2	1	1						
					OC							С3										
					Е																	

подлесок: КРЛ средний

озу: Уч-ки лесов вокруг сельс.нас.пунктов, сад.тов.

42	1,4	7B10C1E1C	1	26	Б	75	26	28	8	4	1	ЕСЛЖ	0,6	20	28	19	3					Выб. санрубка
					OC		27	30				С3				3	4					10%
					Е		25	24								3	1					
					С		26	28								3	1					

подрост: 10Е (30) 2,5 м, 2,0 тыс.шт/га, благонадежный

подлесок: КРЛ Р средний

повреждение фитовредителями, Осина, СИЛЬНАЯ ПОВРЕЖДЕННОСТЬ, ложным трутовиком

озу: Уч-ки лесов вокруг сельс.нас.пунктов, сад.тов.

43	2,0	3E2C3B20C	1	24	Б	65	23	24	4	2	1	ЕСЛЖ	0,5	22	44	13	1					
					С		23	24				С2				9	1					
					Б		25	24								13	3					
					OC		25	28								9	4					

подрост: 10Е (25) 2,5 м, 2,0 тыс.шт/га, благонадежный

подлесок: КРЛ Р средний

повреждение фитовредителями, Осина, СИЛЬНАЯ ПОВРЕЖДЕННОСТЬ, ложным трутовиком

озу: Уч-ки лесов вокруг сельс.нас.пунктов, сад.тов.

44	,5	лесные культуры 8C2E+B	1	20	С	55	20	20	3	2	1	ССЛЖ	0,7	23	12	10						
					Е							С2				2						

подлесок: КРЛ Р средний

озу: Уч-ки лесов вокруг сельс.нас.пунктов, сад.тов.

45	2,7	8B10C1E+C	1	27	Б	70	27	26	7	3	1	ЕСЛЖ	0,7	25	68	54	3					Выб. санрубка
					OC		27	28				С2				7	4					10%
					Е		26	24								7	1					

подлесок: КРЛ Р средний

повреждение фитовредителями, Осина, СИЛЬНАЯ ПОВРЕЖДЕННОСТЬ, ложным трутовиком

озу: Уч-ки лесов вокруг сельс.нас.пунктов, сад.тов.

46	2,4	несомкнутые культуры 10Е возобновление 8B20C			Е	6	1				1	ЕСЛЖ	60									Осветление
					Б	5	2	2				С2	0,4	1								50%
					OC																	

подлесок: КРЛ Р средний

культуры-07 г., Борозды, ПОСАДКА РУЧНАЯ, размещение 3,0*0,8 м, 4300 шт/га, состояние удовлетворительные

47	1,7	8B1C1E	1	24	Б	60	24	22	6	2	1	ЕСЛЖ	0,8	24	41	33	2					Проход. рубка
					С		24	24				С2				4	1					25%
					Е		24	24								4	1					

подлесок: КРЛ Р редкий

